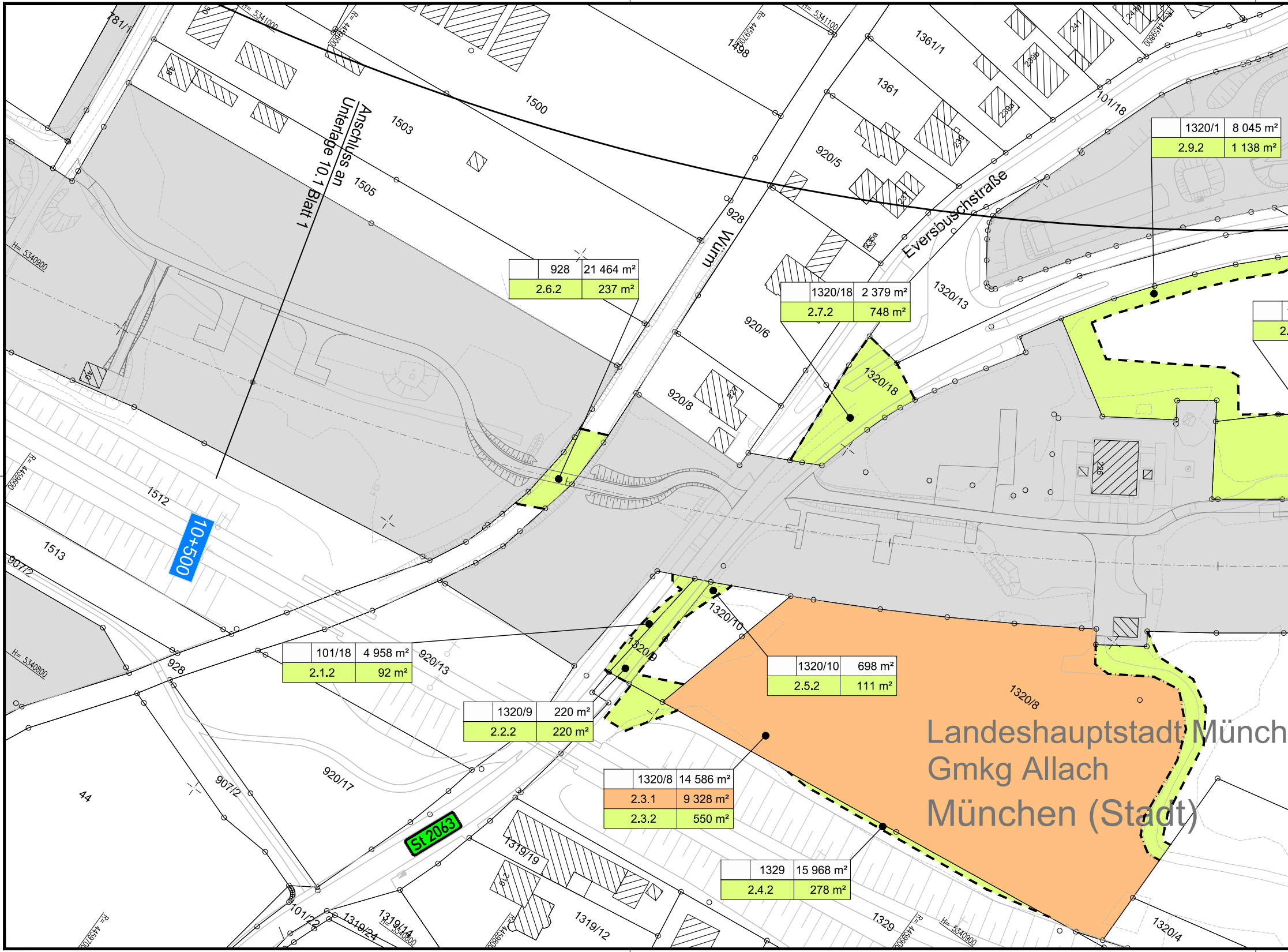
Anschluss an
Unterlage 10.1 Blatt 1
Würm
Eversbuschstraße
10+500
St 2063
928	21 464 m²
2.6.2	237 m²
1320/18	2 379 m²
2.7.2	748 m²
1320/1	8 045 m²
2.9.2	1 138 m²
101/18	4 958 m²
2.1.2	92 m²
1320/9	220 m²
2.2.2	220 m²
1320/10	698 m²
2.5.2	111 m²
1320/8	14 586 m²
2.3.1	9 328 m²
2.3.2	550 m²
1329	15 968 m²
2.4.2	278 m²
Landeshauptstadt Münch
Gmkg Allach
München (Stadt)
781/1
1500
1503
1505
1498
1361/1
1361
920/5
928
920/6
920/8
1320/13
1320/18
101/18
1512
1513
907/2
928
920/13
1320/9
1320/10
1320/8
920/17
907/2
44
1319/19
101/22
1319/24
1319/14
1319/12
1329
1320/4
H= 5341000
H= 5341100
H= 5340900
H= 5340800
R= 4459700
R= 4459800
R= 4459600
R= 4459900

Länge: 154.0 cm Höhe: 29.7 cm Fläche: 0.4574 m²
P:\4_AUTOBAHNDIREKTIONEN\41_ABD_SBY\41030\14_GENEHMIGUNGSPLANUNG\10_GRUNDERWERB
p: 26.11.20 s: 26.11.2020
41030_GP_GEP001.DWG

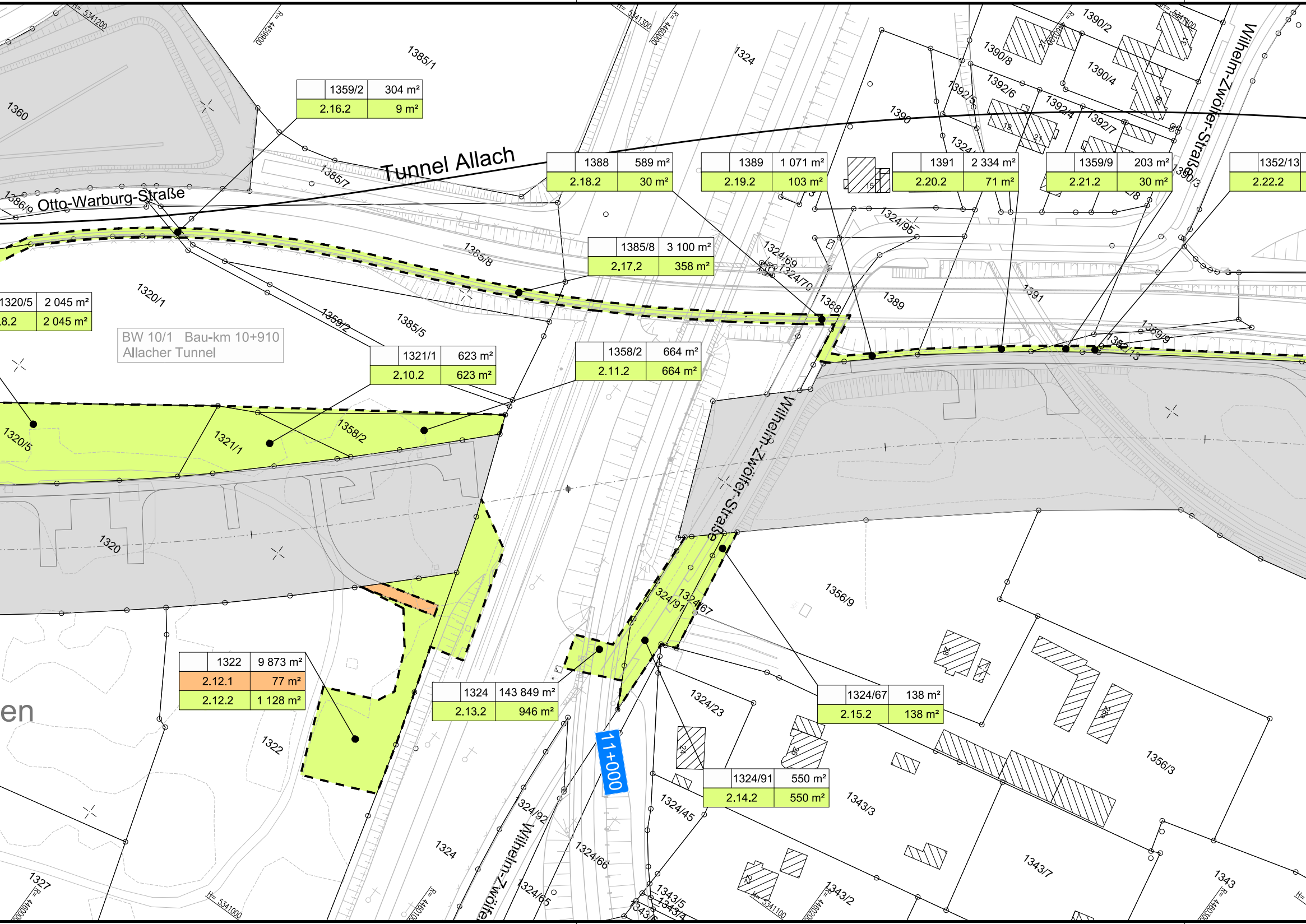
Tunnel Allach
Otto-Warburg-Straße
Wilhelm-Zwölfer-Straße
Wilhelm-Zwölfer-Straße
Wilhelm-Zwölfe
BW 10/1 Bau-km 10+910
Allacher Tunnel
11+000
1359/2 304 m²
2.16.2 9 m²
1388 589 m²
2.18.2 30 m²
1389 1 071 m²
2.19.2 103 m²
1391 2 334 m²
2.20.2 71 m²
1359/9 203 m²
2.21.2 30 m²
1352/13
2.22.2
1385/8 3 100 m²
2.17.2 358 m²
1320/5 2 045 m²
.8.2 2 045 m²
1321/1 623 m²
2.10.2 623 m²
1358/2 664 m²
2.11.2 664 m²
1322 9 873 m²
2.12.1 77 m²
2.12.2 1 128 m²
1324 143 849 m²
2.13.2 946 m²
1324/67 138 m²
2.15.2 138 m²
1324/91 550 m²
2.14.2 550 m²
1360
1385/1
1385/7
1385/8
1385/5
1386/9
1320/1
1359/2
1320/5
1321/1
1358/2
1320
1322
1327
1324
1390
1390/2
1390/8
1390/4
1390/3
1392/5
1392/6
1392/4
1392/7
1324/95
1324/69
1324/70
1388
1389
1391
1359/9
1352/13
1356/9
1356/3
1324/91
1324/67
1324/23
1324/45
1324/92
1324/66
1324/65
1343/3
1343/7
1343/2
1343
1343/5
1343/4
en
H= 5341200
R= 4459900
H= 5341300
R= 4460000
H= 5341400
H= 5341000
R= 4460100
H= 5341100
R= 4460200
R= 4460300

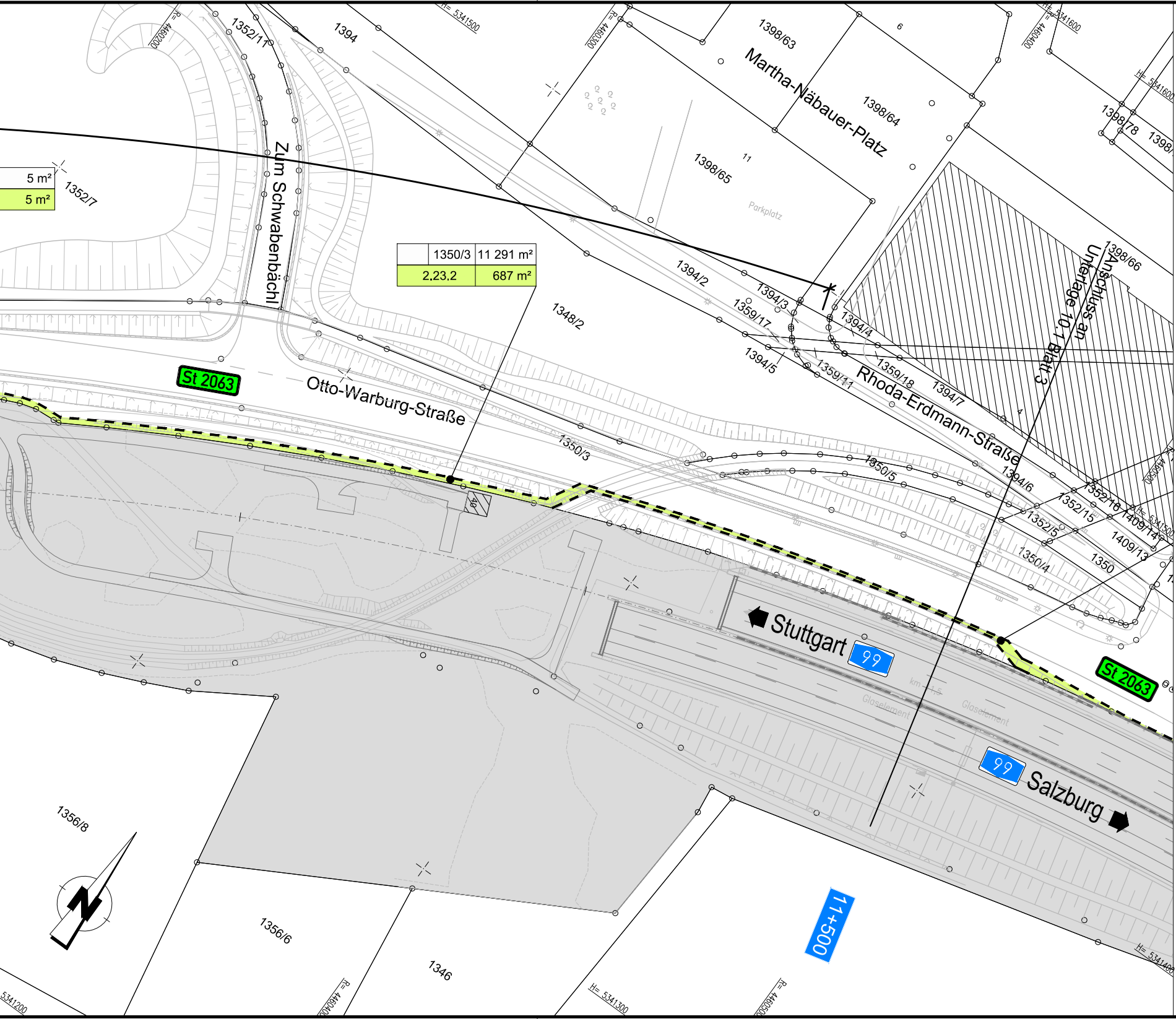
5 m²
5 m²
1352/7
1352/11
1394
Zum Schwabenbächl
1350/3 | 11 291 m²
2.23.2 | 687 m²
1348/2
1398/63
Martha-Näbauer-Platz
1398/64
1398/65
Parkplatz
1398/78
1398/66
Anschluss an Unterlage 10.1 Blatt 3
1394/2
1394/3
1359/17
1394/4
1394/5
1359/11
1359/18
1394/7
Rhoda-Erdmann-Straße
St 2063
Otto-Warburg-Straße
1350/3
1350/5
1394/6
1352/16
1352/15
1352/5
1409/14
1409/13
1350/4
1350
Stuttgart
99
Salzburg
99
St 2063
Glaselement
Glaselement
1356/8
1356/6
1346
11+500
H= 5341500
H= 5341600
H= 5341300
H= 5341400
H= 5341200
R= 4460200
R= 4460300
R= 4460400
R= 4460500

1	2	3	4	5	6	7
	🟥					

Zeichenerklärung

Grunderwerb

⬜	Eigentumsflächen Autobahndirektion Südbayern
🟧	zu erwerbende Flächen
🟨	vorübergehend in Anspruch zu nehmende Fläche
🟦	dauernd zu belastende Fläche

	3666	5 429 m²	Flurstück / Größe des Flurstückes
1.2.1		1 971 m²	zu erwerbende Fläche
1.2.2		607 m²	vorübergehend in Anspruch zu nehmende Fläche
1.2.3		189 m²	dauernd zu belastende Fläche

laufende Nummer
Nummer des Grunderwerbsplanes

Zusammengehörigkeitspfeil

Gemarkungsgrenze

Flurstücksgrenze
außerhalb / innerhalb des Baufeldes

1397 Flurstücksnummer

© Bayerische Vermessungsverwaltung, Geobasisdaten
(Darstellung der Flurkarte als Eigentumsnachweis nicht geeignet)
© Bayerisches Landesamt für Umwelt, www.lfu.bayern.de

Bezugssystem: Gauß-Krüger
Lagestatus: 120, DHDN90 - (EPSG 31468)
Höhenstatus: 100, DHHN12 (NN) - (EPSG 7699)

Auszug enthält Daten aus dem Rauminformationssystem

Wagner Ingenieure
Beratende Ingenieure für Bauwesen

Domagkstraße 1a, 80807 München
Ruf: +49 89 680896-3, Fax: +49 89 680896-59
E-Mail: kontakt@wagner-ingenieure.com
www.wagner-ingenieure.com

	Datum	Zeichen
bearbeitet:	02/2020	Lindner
gezeichnet:	02/2020	Linke
geprüft:	02/2020	Purrmann

Autobahndirektion Südbayern

Seidlstr. 7- 11
80335 München

Tel.: 089/54552-0, Fax:089/54552-3200, E-Mail: poststelle@abdsb.bayern.de

bearbeitet:	Gez.: 4322	02/2020	Strehl
geprüft:	Gez.: 432	02/2020	Tänzler
	Gez.: 43	02/2020	Witt

PSP Nr.: B01S.ABAV0009.00.E0.01
PSP Bez.: A99 V.3.009 TSF Allach-Feldmoching
Dateiname:

Nr.	Art der Änderung	Datum	Zeichen

FESTSTELLUNGSENTWURF

Straßenbauverwaltung

Freistaat Bayern

Straße / Abschn.-Nr. / Station: A 99_320_ 0,494 - A 99_340_ 3,916

PROJIS-Nr.:

Unterlage / Blatt-Nr.: 10.1/ 2

Grunderwerbsplan

Bau-km 10+500 bis Bau-km 11+500

Maßstab: 1 : 1.000

A 99 Autobahnring München
Sanierung Tunnel Allach und
Temporäre Seitenstreifenfreigabe (TSF)
AD München-Allach bis AD München-Feldmoching
von Bau-km 10+000 bis Bau-km 16+800

aufgestellt:
Autobahndirektion Südbayern

Dr. Eid, Ltd. Baudirektor
München, den 11.12.2020

Planfestgestellt mit Beschluss
der Regierung von Oberbayern
Az: 4354.32_01-9-7
München, 22.04.2024

gez.
Thomasberger
Regierungsrat

41